

SITUATIE, OPRUIMINGSTEKENING – DEEL A
Schaal 1:500

LEGENDA

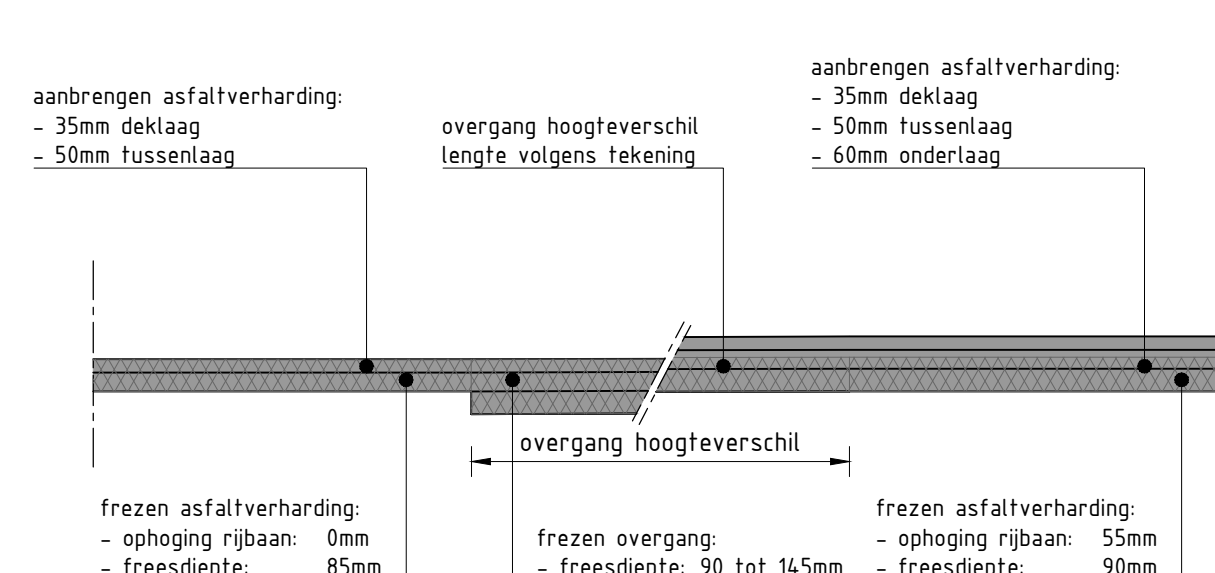
- Maten in m tenzij anders staat aangegeven
 - Hoogtematen in m t.o.v. N.A.P.
 - Ondergrond: DTM/BGT 30-10-2024
- | | |
|--|---|
| | Overgang asfaltonderhoudswerkzaamheden |
| | Opnemen geleiderails, hergebruik, waar nodig repareren/vervangen |
| | Opnemen geleiderails, hergebruik, geen reparatie benodigd |
| | Verwijderen eindverloop geleiderails |
| | Behouden geleiderails
Eindverloop geleiderails naar maaiveld verwijderen |
| | Verwijderen gootlaag, BSS KF, 80mm dik, inclusief stelspecie
Kleur: grijs |
| | Verwijderen opstuitband, 100x200mm, inclusief betonrug en stelspecie
Kleur: wit |
| | Verwijderen RWS-band, 115/225x250mm, inclusief betonrug en stelspecie
Kleur: wit |
| | Verwijderen eindverloopband, RWS 115/225x250mm naar maaiveld
Kleur: wit, links (vb-a1) en rechts (vb-a2) |
| | Verwijderen trottoirkoek t.b.v. RWS-band |
| | Verwijderen lijnpoet |
| | Verwijderen draaigleiding
Locales indicatief weergegeven, in het werk nader te bepalen |
| | Verwijderen stootbanden 1000x200x200mm, rond-rond |
| | Verwijderen stootbanden 1000x200x200mm, vlak-vlak |
| | Verwijderen VRI-zweepmast, VRI-portaal en losstaande VRI-paal
Werkzaamheden uitgevoerd door derden |
| | Verwijderen lichtmast, dubbele uithouder |
| | Opnemen ANWB-bewijzering, hergebruik
Werkzaamheden uitgevoerd door derden |
| | Verwijderen verkeersbord inclusief fiespalen en pips-locksystemen, nieuw
Voor nadere specificaties, zie de assenstekening – PRL250020 (10/12/13) |
| | Verwijderen doorgetrokken langsmarkering
Type: thermoplast |
| | Verwijderen doorgetrokken langsmarkering, stopstreep
Type: thermoplast |
| | Verwijderen langsmarkering, 1-1
Type: thermoplast |
| | Verwijderen langsmarkering, 1-3
Type: thermoplast |
| | Verwijderen langsmarkering, 3-9
Type: thermoplast |

- | | |
|--|--|
| | Verwijderen dwarsmarkering, haaiantanden
Type: thermoplast |
| | Verwijderen markering, pijlsymbolen
Type: thermoplast |
| | Verwijderen markering, puntstukken
Type: thermoplast |
| | Indicatie rijbaanverhoging, 55mm |
| | Frezen bestaande asfaltconstructie, 35mm |
| | Frezen bestaande asfaltconstructie, 85mm |
| | Frezen bestaande asfaltconstructie, 90mm |
| | Frezen bestaande asfaltconstructie, 80-95mm |
| | Frezen bestaande asfaltconstructie, 145mm |
| | Frezen volledige bestaande asfaltconstructie, ca. 150mm |
| | Verwijderen bestaande asfaltconstructie, volgens aanwijzing |
| | Verwijderen bestaande asfaltconstructie, ter plaatse van nieuwe wegeverbreding, volgens aanwijzing |
| | Frezen bestaande asfaltconstructie, freesdieptes conform principeprofielen |
| | Verwijderen BSS KF, 80mm dik, halfsteensverband
Voegstone, Kleur: rood |
| | Verwijderen BSS KF, 80mm dik, elleboogverband
Voegstone, Kleur: rood |
| | Opnemen grasbetontegels
Inclusief verwijderen bijbehorende straatlaag en (waar nodig) fundering |
| | Behouden grasbetontegels |
| | Behouden bestaande VRI-portalen |
| | Behouden VRI-portaal en losstaande VRI-paal |
| | Behouden lichtmast, paaltop |
| | Behouden lichtmast, enkele uithouder |
| | Behouden lichtmast, dubbele uithouder |
| | Behouden ANWB-bewijzering |

- | | |
|--|--|
| | Behouden verkeersbord
Type: thermoplast |
| | Behouden diananokoppalen, kunststof |
| | Behouden reflectorpaal |
| | Behouden hectometring |
| | Behouden straatkasten, divers |
| | Behouden inspectieput, inclusief hoogtepeil putdeksel |
| | Behouden inspectieputten/straatputten, divers |
| | Behouden straatnaamborden |
| | Behouden bomen |
| | Verwijderen bestaande hectometring |
| | Locales bestaande decheteelussen
Locales indicatief weergegeven |
| | Locatie asfaltboring, inclusief boornummer |
| | Projectgrens |

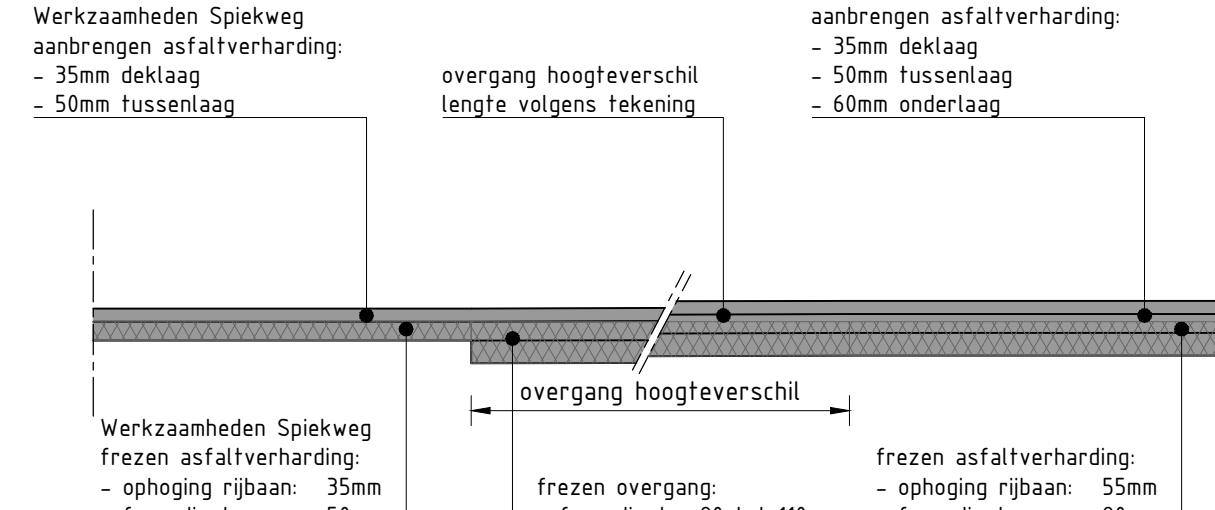
- | | |
|--|--|
| | Behouden verkeersbord |
| | Behouden diananokoppalen, kunststof |
| | Behouden reflectorpaal |
| | Behouden hectometring |
| | Behouden straatkasten, divers |
| | Behouden inspectieput, inclusief hoogtepeil putdeksel |
| | Behouden inspectieputten/straatputten, divers |
| | Behouden straatnaamborden |
| | Behouden bomen |
| | Verwijderen bestaande hectometring |
| | Locales bestaande decheteelussen
Locales indicatief weergegeven |
| | Locatie asfaltboring, inclusief boornummer |
| | Projectgrens |

--- PROJECTGREN ---



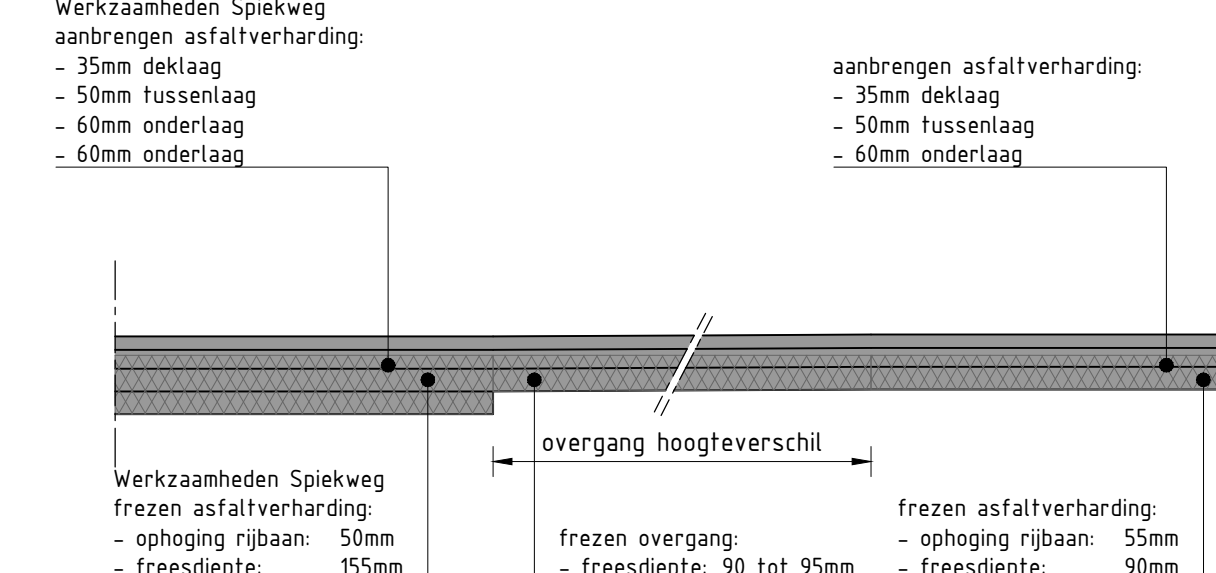
PRINCEPEPROFIEL OVERGANG, profiel 1

schaal 1:20



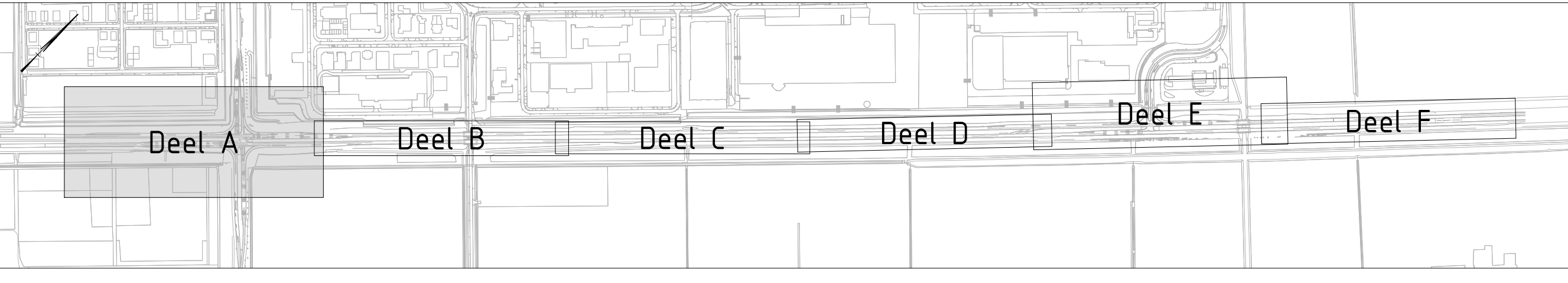
PRINCEPEPROFIEL OVERGANG, profiel 3

schaal 1:20



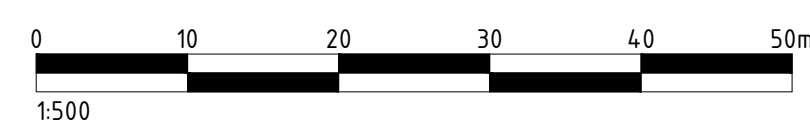
PRINCEPEPROFIEL OVERGANG, profiel 2

schaal 1:20



SITUATIE: OVERZICHT

Schaal 1:10.000



BESTEKSTEKENING		DEFINITIEF
Niet jaarlijks onderhoud weg en kruispunten Gooiseweg, van Spiekweg tot Assemblageweg SITUATIE, OPRUIMINGSTEKENING – DEEL A		Proj. no.: 22126 Bestek no.: - Dossier no.: -
get.: jbr 13-03-2026 gez.: kvd 13-03-2026	gew.: - revisie: A01	schaal: Zie tekening bladnr.: 5 in 24 bladen
		formaat: A0 tek.nr.: PPL250532